

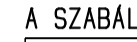


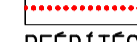








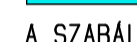







**GYÖRTELEK KOZSÉG
TELEPÜLÉSRENDEZÉSI ESZKOZEINEK
MÓDOSÍTÁSA
M49 GYORSFORGALMI ÚT
NYOMVONALÁNAK BEILLESZTÉSÉVEL
ÉRINTETT TERÜLETEKRE VONATKOZÓAN
KÜLTERÜLET SZABÁLYOZÁSI TERV MÓDOSÍTÁS
(FEDVÉNYTERV)
S-1/M49-2021M
M=1:10000**





2021. OKTÓBER
Győrtelek Község Önkormányzat Képviselő-testülete
13/2021. (X.29.) önkormányzati rendeletének
1. melléklete

JELMAGYARÁZAT

-  Tervezési terület határa
-  Közigazgatási határ
- A SZABÁLYOZÁS ALAPELEMEI**
-  Szabályozási vonal
-  Szabályozási szélesség
-  Építési övezet, övezet határa
- BEÉPÍTÉSRE NEM SZÁNT TERÜLET ÖVEZETEI**
-  **KD1** Közlekedési célú terület - országos főút
-  **KD-M49** Közlekedési célú terület - M49 gyorsforgalmi út
-  **KDk** Vasúti közlekedési terület övezete
-  **E** Gazdasági erdő övezete
-  **Ev** Védelmi erdő övezete
-  **M** Általános mezőgazdasági terület övezete
-  **Mgy** Mezőgazdasági terület - zömében gyepek övezete
-  **V** Általános vízgazdálkodási terület övezete
- A SZABÁLYOZÁS MÁSODLAGOS ELEMEI**
-  Megszüntetett jel
- VÉDELEM, KORLÁTOZÁS, KÖTELEZETTSÉG**
- DROKSÉGVÉDELEM**
-  **RL** Régészeti lelőhely határa
- TÁJ- ÉS TERMÉSZETVÉDELEM**
-  Erzékeny természeti terület
-  Adottári erdőterület - OEA
- KÖRNYEZETVÉDELEM**
-  1999. évi maximális elöntés
- EGYÉB**
-  Védőtávolság határa
- III. NYOMVONALAS ELEMEL, OBJEKTUMOK ABRÁZOLÁSA**
-  Közúti felüljáró

A.D.U. Építész Iroda Kft.

ARCHITECTURAL DESIGN AND URBAN PLANNING
1111 Budapest, Krusper u. 1/c. Tel: 06 1 209 73 30
info@aduepitesz.hu

Felelős tervező:	dr. Gajdos István okl. építészmérnök településtervező vezető tervező	TT1 01-0072 
Településtervezés:	Cs. Kelemen Ágnes okl. építészmérnök településtervező vezető tervező	TT1 01-0760 
Zöldfelület, környezetvédelem tájrendezés:	Vincze Attila okl. táj-és kertépítész mérnök vezető tervező	TK/1 01-5089 
Közlekedéstervezés:	Szantai László okl. építőmérnök vezető tervező	Tk0 01-0814 

Készült az állami alapadatok felhasználásával

